

# Längsschnitt RRB A - RRB A

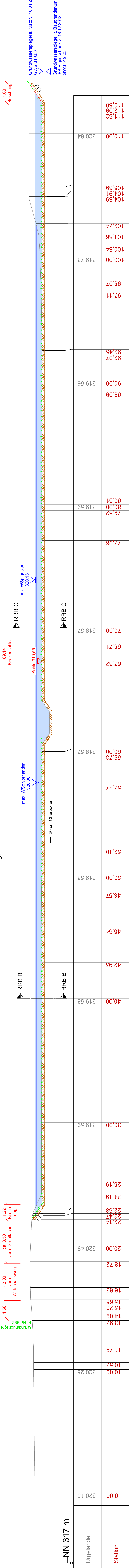
Regenrückhaltebecken RRB 2

V<sub>vorh.</sub> = 875 m<sup>3</sup>

V<sub>gepl.</sub> = 1.700 m<sup>3</sup>

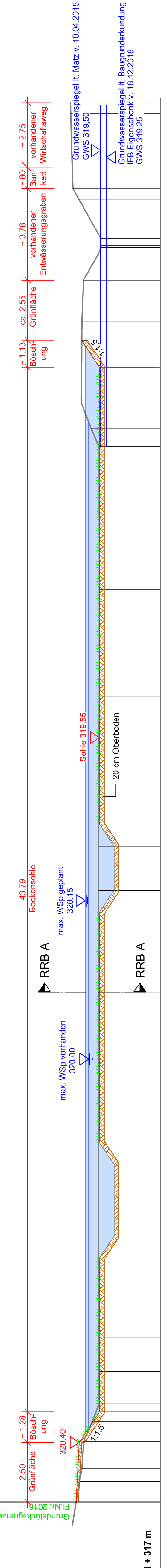
# GENEHMIGUNGSPLANUNG

vom Oktober 2019



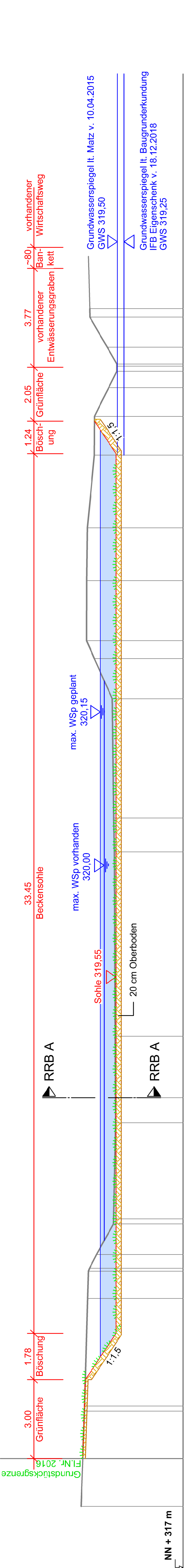
Km	Station	Urgelände	11.79	10.00	320.25	10.57	13.97	14.09	15.20	15.68	16.63	18.72	20.00	320.49	22.14	22.47	22.63	24.19	25.19	30.00	319.59	30.00	40.00	319.58	42.95	45.64	48.57	50.00	319.58	52.10	57.27	59.73	319.57	70.00	68.71	67.32	77.08	79.52	80.00	80.51	89.09	90.00	92.07	92.45	97.11	98.07	100.00	319.73	100.84	101.86	102.74	104.89	104.91	105.69	110.00	112.50	111.62	112.50
----	---------	-----------	-------	-------	--------	-------	-------	-------	-------	-------	-------	-------	-------	--------	-------	-------	-------	-------	-------	-------	--------	-------	-------	--------	-------	-------	-------	-------	--------	-------	-------	-------	--------	-------	-------	-------	-------	-------	-------	-------	-------	-------	-------	-------	-------	-------	--------	--------	--------	--------	--------	--------	--------	--------	--------	--------	--------	--------

## Querschnitt RRB B - RRB B



Km	Station	Urgelände	18.811	17.953	17.560	17.550	17.220	319.574	12.440	319.588	9.639	319.584	15.589	319.588	14.426	319.585	29.881	320.226	30.931	319.616	31.344	319.491	31.824	319.688	33.710	320.690	34.587	320.690	36.882	320.764	37.312	320.764
----	---------	-----------	--------	--------	--------	--------	--------	---------	--------	---------	-------	---------	--------	---------	--------	---------	--------	---------	--------	---------	--------	---------	--------	---------	--------	---------	--------	---------	--------	---------	--------	---------

## Querschnitt RRB C - RRB C



Km	Station	Urgelände	15.537	320.886	15.537	320.886	11.918	320.753	11.724	320.749	11.918	320.753	2.336	319.887	9.346	319.615	10.635	319.640	15.166	319.697	16.695	320.380	17.375	320.677	19.659	320.675	21.667	320.650	24.432	320.383	25.901	320.373	26.987	319.835	27.619	319.523	27.619	319.523	27.893	319.422	28.538	319.892	29.690	320.553	30.000	320.560
----	---------	-----------	--------	---------	--------	---------	--------	---------	--------	---------	--------	---------	-------	---------	-------	---------	--------	---------	--------	---------	--------	---------	--------	---------	--------	---------	--------	---------	--------	---------	--------	---------	--------	---------	--------	---------	--------	---------	--------	---------	--------	---------	--------	---------	--------	---------

**SEHLHOFF GMBH**  
Racheltstraße 53  
94315 Straubing  
www.sehloff.eu

Telefon 09421 9264-0  
Telefax 09421 9264-90  
straubing@sehloff.eu

**SEHLHOFF GMBH**  
PROJEKTLEITUNG • ARCHITECTUR

### Längs- und Querschnitte 2

Regenrückhaltebecken 2


**BAUHERR** Gemeinde Steinach  
Am Sportzentrum 1  
94377 Steinach

**VORHABEN** Erschließung GE/GI "Steinach Süd"

<b>UNTERLAGE</b>	MASSSTAB	PLANGRÖSSE	0,42 m <sup>2</sup>
2:10	1:100	BEARBEITET	Schmidbauer
<b>PLANNUMMER</b>	PROJEKTNUMMER	GEZEICHNET	Schmidbauer
10	33418	GEPRÜFT	Reinhold
<b>DATUM</b>	DATEI	33418_4_LSZ_RRB_02.dwg	
21. Oktober 2019			

**UNTERSCHRIFT** Bauherr

Entwurfsverfasser



Die Zeichnung kann ohne jeglichen Gewährleistungswort verwendet werden. Die Haftung für die Richtigkeit der Darstellung liegt bei dem Auftraggeber. Die Zeichnung ist nicht für die Ausführung bestimmter Bauwerke geeignet. Eine Haftung für die Richtigkeit der Darstellung ist nicht zu erwarten.