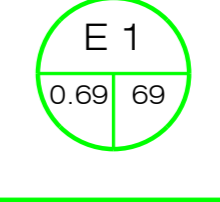
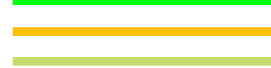








- Legende:**
-  E 1 = Einzugsgebietsnummer
0.69 = Größe des Einzugsgebietes in ha
09 = Anteil der befestigten Fläche in %
 -  Einzugsgebietsgrenze Teilbereich Mischsystem-Münster Nord
 -  Einzugsgebietsgrenze Teilbereich Trennsystem
 -  Einzugsgebietsgrenze Teilbereich Mischsystem-Münster Süd
 -  Vorfluter-Gewässer
 -  best. Mischwasserkanal
 -  best. Schmutzwasserkanal
 -  best. Niederschlagswasserkanal
- Hinweis:**
Alle Daten (Kanaldatenbank) zur Abwasserentsorgung von der Gemeinde Steinach erhalten!

Index	Bemerkung	gegr. am	Name	gegr. am	Name
Vorhaben:	Antrag auf Verlängerung einer gehobenen wasserrechtlichen Erlaubnis vom 10.09.1999 für das Einleiten vom Mischwasser aus dem Ort Münster in den Lohgraben und Wehgraben der Gemeinde Steinach		Anlage:		3.2
Vorhabensträger:	Gemeinde Steinach		Obj.-Nr.:		080268
Ländkreis:	Straubing- Bogen		Schutzvermerk-/Dateiname:		Für diese Zeichnung/Anlage (Anlage) / Zeichnung / Anlagendaten v. 20.09.2021
Gemeinde:	Steinach		entw.:	Jan. 2021	Stozowski
Maßstab:	Genehmigungsplanung		gez.:	Jan. 2021	Gutbrodt
1:2000	Lage- und Berechnungsplan		gepr.:	Feb. 2021	Strohmeier
	Münster				